

Проект планировки и проект межевания части территории д. Добрино

Заказчики: Пищенок И.А.

Романова З.П.

Фрей С.И.

Адрес: Калужская область, Боровский район, Муниципальное образование сельское поселение село Ворсино, д. Добрино

Кадастровый инженер



Шеглов Д.Г.

2021 г.

№№ п/п	Содержание	Номер стр.
Проект планировки территории		
	Общая часть	3
	Цели и задачи проекта планировки территории	3
	Схем использования территории в период подготовки проекта М 1:500	4
	Материалы по обоснованию	5
	Чертеж размещения формируемых земельных участков М 1:500	7
Проект межевания территории		
	Проект межевания территории	8
	Чертеж проекта межевания территории М 1:1000	12
Приложение		
	Выписки из ЕГРН	14

ПРОЕКТ ПЛАНИРОВКИ ТЕРРИТОРИИ

ОБЩАЯ ЧАСТЬ

Проект планировки и межевания части территории д. Добрино муниципального образования сельского поселения село Ворсино Боровского района Калужской области разработан кадастровым инженером Щегловым Д.Г.

Исходные данные и условия для подготовки градостроительной документации:

- Правила землепользования и застройки МО СП село Ворсино Боровского района Калужской области, утвержденные Решением Сельской Думы муниципального образования сельского поселения село Ворсино от 16.01.2013 №2 в действующей редакции;
- Кадастровый план территории кадастрового квартала 40:03:060201 от 27.02.2020 №99/2020/316127771,
- Кадастровая выписка на земельный участок 40:03:060201:758 от 02.04.2021 №99/2021/384933982,
- Кадастровая выписка на земельный участок 40:03:060201:649 от 02.04.2021 №99/2021/384935627,
- Кадастровая выписка на земельный участок 40:03:060201:1040 от 02.04.2021 №99/2021/384940369,
- Кадастровая выписка на земельный участок 40:03:060201:1039 от 02.04.2021 №99/2021/384942168.

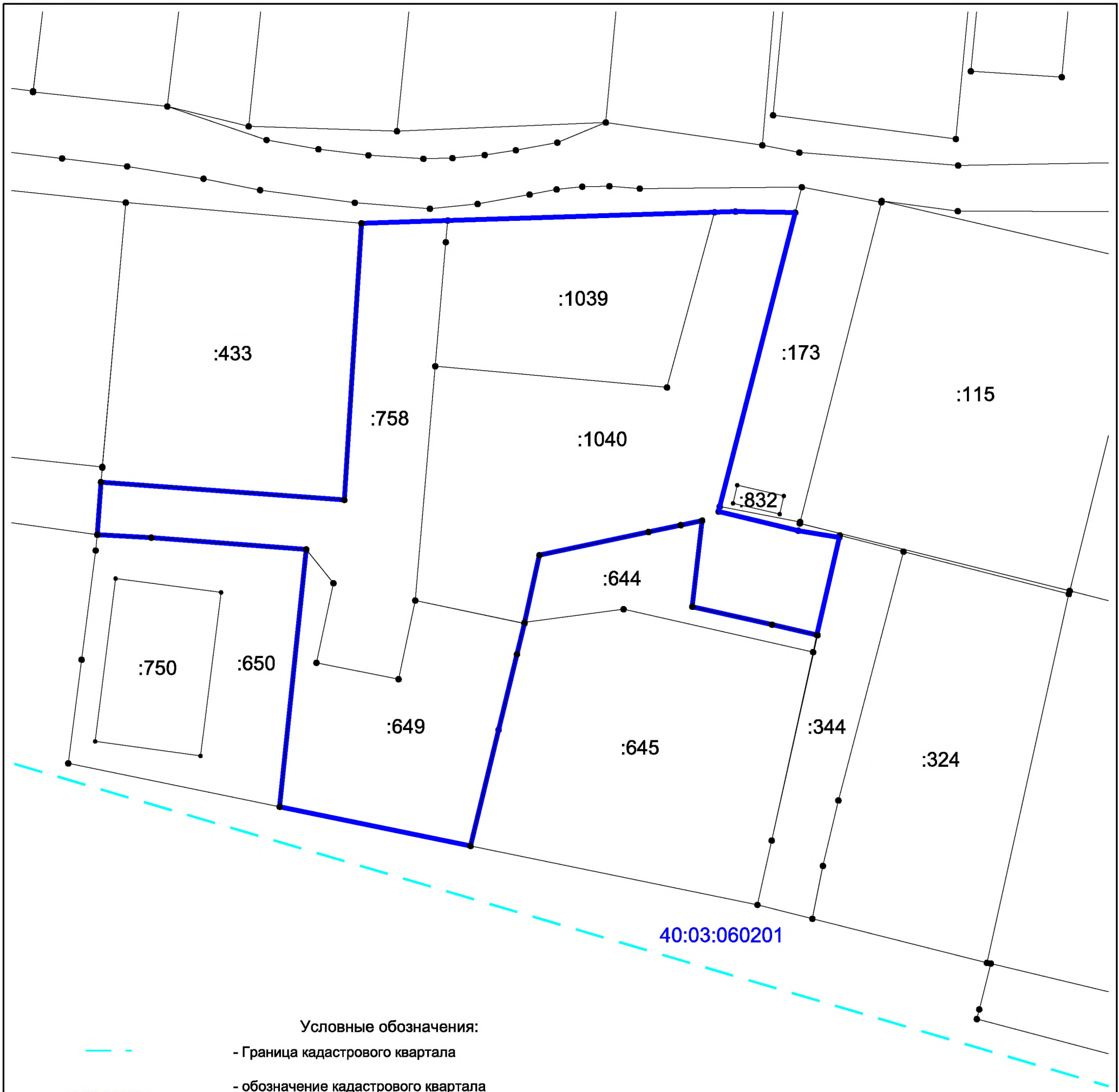
Проект межевания территории разработан в соответствии с:

- Градостроительным кодексом Российской Федерации;
- Региональными нормативами «Градостроительство. Планировка и застройка населенных пунктов Калужской области»;
- Местными нормативами градостроительного проектирования МО СП село Ворсино Боровского района Калужской области;
- Земельным кодексом Российской Федерации;
- СНиП, СП и другими нормативными и правовыми актами и нормативнотехническими документами Российской Федерации и Калужской области в области градостроительства.

ЦЕЛИ И ЗАДАЧИ ПРОЕКТА ПЛАНИРОВКИ

Основными задачами проекта планировки территории являются:

- выделение элемента планировочной структуры;
- формирование земельных участков в границах территории;
- межевание территории для определения границ формируемых участков в целях ее рационального использования.



Условные обозначения:

- - - - Граница кадастрового квартала
- 40:03:060201 - обозначение кадастрового квартала
- - обозначение характерной точки границы, сведения о которой позволяют однозначно определить ее положение на местности
- - существующая часть границы, имеющиеся сведения в ЕГРН которой достаточны для определения ее местоположения
- :649 - обозначение земельного участка, имеющиеся в ЕГРН сведения о границе которого достаточны для определения ее местоположения на местности
- :750 - обозначение здания, сведения о котором содержатся в ЕГРН
- (blue) - обозначение границы проектируемой территории

Проект планировки и проект межевания части территории д. Добрино			
Проект планировки территории	Стадия	Лист	Листов
	ППТ	1	2
Схема использования территории в период подготовки проекта масштаб 1:500		Кадастровый инженер Щеглов Д.Г.	

МАТЕРИАЛЫ ПО ОБОСНОВАНИЮ

Анализ территории проектирования

Граница территории проектирования принята по границам градостроительной зоной Ж1 - Зона смешанной застройки (включает в себя зону застройки индивидуальными жилыми домами и зону застройки малоэтажными жилыми домами (до четырех этажей, включая мансардный), блокированными жилыми домами, среднеэтажными многоквартирными жилыми домами (не выше пяти этажей, включая мансардный) и границам учтенных в ЕГРН в соответствии с требованиями земельного законодательства земельных участков.

Площадь территории проектирования составляет 3232 кв. м.

В границах проектирования расположены:

- земельный участок с кадастровым номером 40:03:060201:758, площадью 752 кв.м;
 - земельный участок с кадастровым номером 40:03:060201:649, площадью 625 кв.м, находящийся в собственности Пищенко И.А. для ведения личного подсобного хозяйства и строительства жилого дома;
 - земельный участок с кадастровым номером 40:03:060201:1039, площадью 600 кв.м, находящийся в собственности Фрея С.И для ведения личного подсобного хозяйства;
 - земельный участок с кадастровым номером 40:03:060201:1040, площадью 1255 кв.м, находящийся в собственности Романовой З.П. для ведения личного подсобного хозяйства.
- Проектом планировки не предусмотрено установление красных линий для проектируемой территории.

В границах территории проектирования отсутствуют Зоны с особыми условиями использования территории, Особо охраняемые природные территории, Объекты культурного наследия.

Технико-экономические показатели

№№ п/п	Наименование показателя	Ед. изм.	Площадь
1	Территория в границах проектирования, в том числе:	кв. м.	3232
2	Земельный участок 40:03:060201:649	кв. м.	625
3	Земельный участок 40:03:060201:758	кв. м.	752
4	Земельный участок 40:03:060201:1039	кв. м.	600
5	Земельный участок 40:03:060201:1040	кв. м.	1255

Ведомость координат поворотных точек границы территории проектирования
Система координат : МСК 40

№ п/п	Обозначение точки	X, м	Y, м
1	2	3	4
1	1	510643,02	327699,39
2	2	510642,90	327706,68

3	3	510606,97	327697,46
4	4	510606,36	327697,32
5	5	510604,02	327707,04
6	6	510603,19	327712,06
7	7	510591,25	327709,40
8	8	510591,27	327709,32
9	9	510592,53	327703,85
10	10	510594,73	327694,10
11	11	510605,25	327695,31
12	12	510604,70	327692,69
13	13	510603,86	327688,75
14	14	510601,02	327675,43
15	15	510592,81	327673,63
16	16	510592,67	327673,60
17	17	510579,68	327670,45
18	18	510565,49	327667,01
19	19	510570,28	327643,70
20	20	510601,73	327646,95
21	21	510603,17	327628,03
22	22	510603,52	327621,43
23	23	510609,95	327621,88
24	24	510607,78	327651,60
25	25	510641,58	327653,70
26	26	510641,93	327664,23
27	27	510642,94	327696,83
	1	510643,02	327699,39

Общие требования к планировке участков

Все земельные участки, формируемые в данном проекте, соответствуют градостроительным регламентам, установленным Правилами землепользования и застройки МО СП село Ворсино Боровского района Калужской области.



Условные обозначения:

- - обозначение характерной точки границы, сведения о которой позволяют однозначно определить ее положение на местности
- (красная линия) - вновь образованная часть границы
- :3Y1 (красный текст) - обозначение образуемого земельного участка
- (черная точка) - обозначение характерной точки, учтенной в ЕГРН
- :750 (черный текст) - обозначение здания, учтенного в ЕГРН
- (голубая пунктирная линия) - Граница кадастрового квартала
- 40:03:060201 (голубой текст) - обозначение кадастрового квартала
- (черная линия) - существующая часть границы, учтенная в ЕГРН
- :650 (черный текст) - обозначение земельного участка, учтенного в ЕГРН

Проект планировки и проект межевания части территории д. Добрино			
Проект межевания территории	Стадия	Лист	Листов
	ПМТ	1	1
Чертеж межевания территории масштаб 1:1000		Кадастровый инженер Щеглов Д.Г.	

ПРОЕКТ МЕЖЕВАНИЯ ТЕРРИТОРИИ

Подготовка проекта межевания территории осуществляется применительно к застроенным территориям, расположенных в границах элементов планировочной структуры. Для решения поставленной цели необходима ориентация на решение следующих задач:

- определения местоположения границ образуемых земельных участков;
- обеспечение прав лиц, являющихся правообладателями земельных участков, прилегающих к территории проектирования.

Настоящим проектом устанавливаются границы вновь формируемых земельных участков. Проектируемая территория, на которую разрабатывается проект межевания, расположена на территории кадастрового квартала 40:03:060201.

Вид разрешенного использования земельных участков

Вид разрешенного использования образуемых земельных участков установлен в соответствии с градостроительной зоной Ж1 - Зона смешанной застройки (включает в себя зону застройки индивидуальными жилыми домами и зону застройки малоэтажными жилыми домами (до четырех этажей, включая мансардный), блокированными жилыми домами, среднеэтажными многоквартирными жилыми домами (не выше пяти этажей, включая мансардный) Правил землепользования и застройки МО СП село Ворсино Боровского района Калужской области, утвержденные Решением Сельской Думы муниципального образования сельского поселения село Ворсино от 16.01.2013 №2 в действующей редакции.

Сведения о площади, способе образования, виде разрешенного использования земельных участков

Обозначение участка	Площадь участка, кв. м.	Вид разрешенного использования	Способ образования
:ЗУ1	784	2.2 Для ведения личного подсобного хозяйства (приусадебный земельный участок)	Путем перераспределения земельных участков с кадастровыми номерами 40:03:060201:649, 40:03:060201:758, 40:03:060201:1039, 40:03:060201:1040
:ЗУ2	1500	2.2 Для ведения личного подсобного хозяйства (приусадебный земельный участок)	Путем перераспределения земельных участков с кадастровыми номерами 40:03:060201:649, 40:03:060201:758, 40:03:060201:1039, 40:03:060201:1040
:ЗУ3	748	2.2 Для ведения личного подсобного хозяйства (приусадебный земельный участок)	Путем перераспределения земельных участков с кадастровыми номерами 40:03:060201:649, 40:03:060201:758, 40:03:060201:1039, 40:03:060201:1040

		участок)	
:ЗУ4	200	2.2 Для ведения личного подсобного хозяйства (приусадебный земельный участок)	Путем перераспределения земельных участков с кадастровыми номерами 40:03:060201:649, 40:03:060201:758, 40:03:060201:1039, 40:03:060201:1040

**Каталог координат поворотных точек
образуемых земельных участков**

Система координат: МСК 40

Объект: образуемый ЗУ :ЗУ1

№ п/п	Обозначение точки	Х, м	У, м	Дирекционный угол	Расстояние, м
1	2	3	4	5	6
1	27	510642,94	327696,83	195°12,45'	22,19
2	28	510621,53	327691,01	275°13,75'	28,42
3	29	510624,12	327662,71	267°50,98'	10,13
4	30	510623,74	327652,59	3°33,62'	17,87
5	25	510641,58	327653,70	88°05,78'	10,54
6	26	510641,93	327664,23	88°13,53'	32,62
	27	510642,94	327696,83		

Объект: образуемый ЗУ :ЗУ2

№ п/п	Обозначение точки	Х, м	У, м	Дирекционный угол	Расстояние, м
1	2	3	4	5	6
1	1	510643,02	327699,39	90°56,58'	7,29
2	2	510642,90	327706,68	194°23,53'	37,09
3	3	510606,97	327697,46	192°55,56'	0,63
4	4	510606,36	327697,32	103°32,15'	10,00
5	5	510604,02	327707,04	99°23,30'	5,09
6	6	510603,19	327712,06	192°33,56'	12,23
7	7	510591,25	327709,40	284°02,17'	0,08
8	8	510591,27	327709,32	282°58,30'	5,61

9	9	510592,53	327703,85		
10	10	510594,73	327694,10	282°42,92'	10,00
11	11	510605,25	327695,31	6°33,68'	10,59
12	12	510604,70	327692,69	258°08,66'	2,68
13	13	510603,86	327688,75	257°57,89'	4,03
14	14	510601,02	327675,43	257°57,84'	13,62
15	15	510592,81	327673,63	192°21,97'	8,41
16	16	510592,68	327673,59	197°06,16'	0,14
17	31	510595,48	327660,27	281°52,28'	13,61
18	32	510596,52	327655,38	282°00,40'	5,00
19	33	510600,51	327654,04	341°26,15'	4,21
20	24	510607,78	327651,60	341°26,81'	7,67
21	30	510623,74	327652,59	3°32,97'	15,99
22	29	510624,12	327662,71	87°50,98'	10,13
23	28	510621,53	327691,01	95°13,75'	28,42
24	27	510642,94	327696,83	15°12,45'	22,19
	1	510643,02	327699,39	88°12,60'	2,56

Объект: Образующий ЗУ :ЗУ3

№ п/п	Обозначение точки	X, м	Y, м	Дирекционный угол	Расстояние, м
1	2	3	4	5	6
1	20	510601,73	327646,95		
2	33	510600,51	327654,04	99°45,81'	7,19
3	32	510596,52	327655,38	161°26,15'	4,21
4	31	510595,48	327660,27	102°00,40'	5,00
5	16	510592,68	327673,59	101°52,28'	13,61
6	17	510579,68	327670,45	193°34,74'	13,37
7	18	510565,49	327667,01	193°37,62'	14,60
8	19	510570,28	327643,70	281°36,73'	23,80
	20	510601,73	327646,95	5°54,00'	31,62

Объект: Образующий ЗУ :ЗУ4

№ п/п	Обозначение точки	X, м	Y, м	Дирекционный угол	Расстояние, м
-------	-------------------	------	------	-------------------	---------------

1	2	3	4	5	6
1	23	510609,95	327621,88	94°10,56'	29,80
2	24	510607,78	327651,60	161°26,81'	7,67
3	33	510600,51	327654,04	279°45,81'	7,19
4	20	510601,73	327646,95	274°21,14'	18,97
5	21	510603,17	327628,03	273°02,13'	6,61
6	22	510603,52	327621,43	4°00,20'	6,45
	23	510609,95	327621,88		

Координаты характерных точек границы образуемых земельных участков уточняются при проведении межевания.

Доступ к образуемым земельным участкам :ЗУ1, :ЗУ2, :ЗУ3 осуществляется посредством земель общего пользования. Доступ к образованному земельному участку :ЗУ4 осуществляется посредством образованного земельного участка :ЗУ3.

Мероприятия по защите территории от чрезвычайных ситуаций природного и техногенного характера

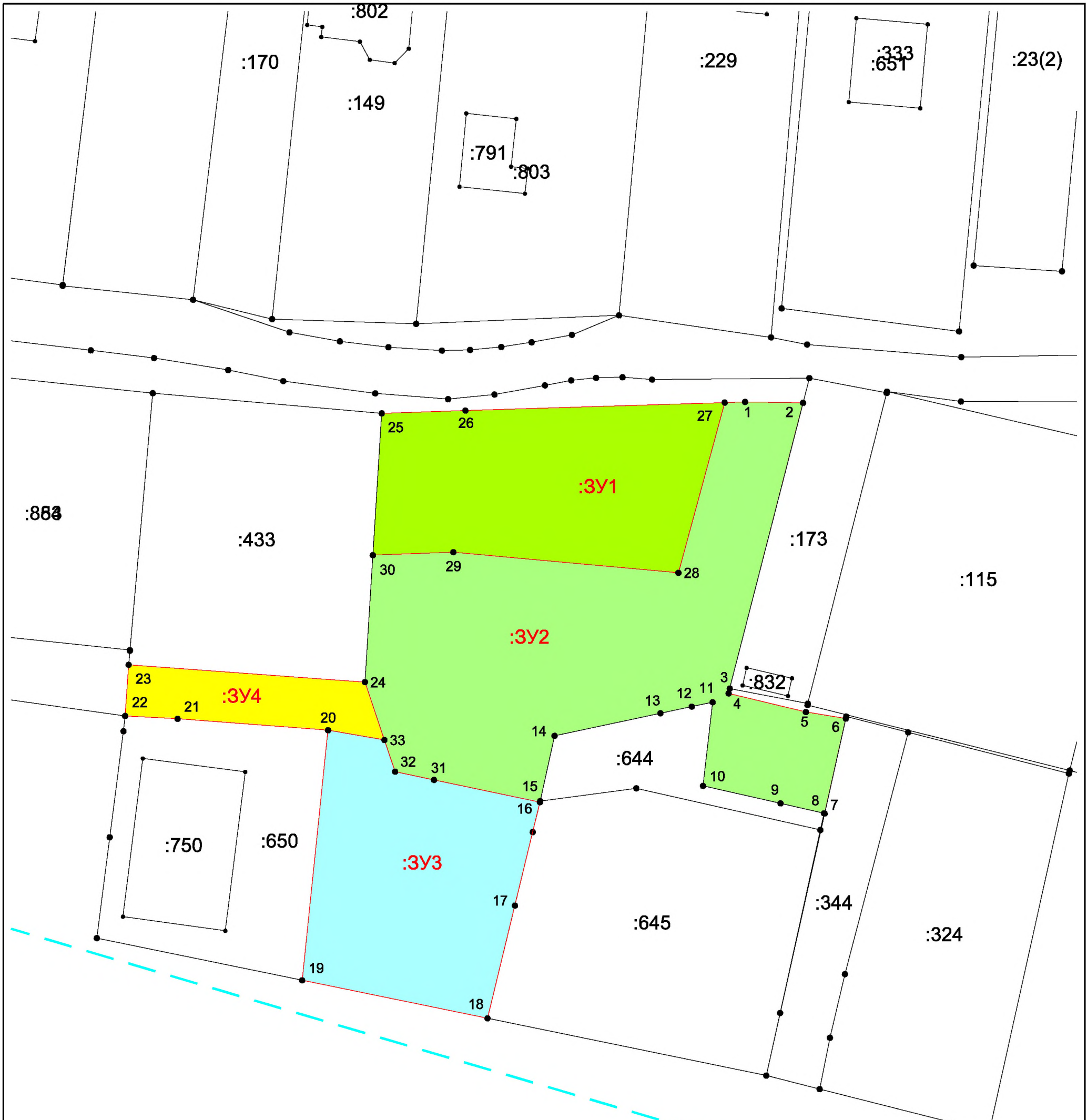
Противопожарные разрывы между зданиями, а также между крайними строениями или группами строений, следует принимать согласно действующему законодательству. Проезд спецтехники (пожарной машины, машины скорой помощи и т. п.) осуществляется по существующим дорогам. Таким образом, обеспечивается доступ спецтехники к каждому участку.

Зафиксированных сведений о наблюдаемых на проектируемой территории природных процессах, требующих превентивных мер, нет. Ликвидация последствий аварий на инженерных сетях осуществляется аварийными бригадами соответствующих служб по планам, разработанным этими службами.

Мероприятия по охране окружающей среды

Вопросы охраны окружающей среды, природопользования, обеспечения экологической безопасности населения регламентируются следующими законодательными актами Российской Федерации:

- «Об общих принципах организации местного самоуправления в Российской Федерации» от 06.10.2003 г. №131-ФЗ;
- «О санитарно-эпидемиологическом благополучии населения» от 30.03.1999 г. №52-ФЗ;
- «Основы законодательства РФ об охране здоровья граждан» от 22.08.1993 г. №5487-1;
- «Об охране окружающей среды» от 10.01.2002 г. №7-ФЗ.



Условные обозначения:

- 27 - обозначение характерной точки границы, сведения о которой позволяют однозначно определить ее положение на местности
- :3У1 - обозначение образуемого земельного участка
- - - - - Граница кадастрового квартала
- 40:03:060201 - обозначение кадастрового квартала
- существующая часть границы, учтенная в ЕГРН
- :650 - обозначение земельного участка, учтенного в ЕГРН
- :750 - обозначение здания, сведения о котором содержатся в ЕГРН

Проект планировки и проект межевания части территории д. Доброно			
Проект планировки территории	Стадия	Лист	Листов
	ППТ	2	2
Чертеж размещения формируемых земельных участков масштаб 1:500		Кадастровый инженер Щеглов Д.Г.	

Приложения

ФГИС ЕГРН

полное наименование органа регистрации прав

Раздел 1

Выписка из Единого государственного реестра недвижимости об объекте недвижимости

Сведения о характеристиках объекта недвижимости

На основании запроса от 01.04.2021 г., поступившего на рассмотрение 02.04.2021 г., сообщаем, что согласно записям Единого государственного реестра недвижимости:

Земельный участок			
<small>(вид объекта недвижимости)</small>			
Лист № ____ Раздела 1	Всего листов раздела 1 : ____	Всего разделов: ____	Всего листов выписки: ____
02.04.2021 № 99/2021/384933982			
Кадастровый номер:		40:03:060201:758	

Номер кадастрового квартала:	40:03:060201
Дата присвоения кадастрового номера:	02.10.2014
Ранее присвоенный государственный учетный номер:	данные отсутствуют
Адрес:	установлено относительно ориентира, расположенного в границах участка. Почтовый адрес ориентира: Калужская область, р-н Боровский, д. Добрино
Площадь:	752 +/- 10кв. м
Кадастровая стоимость, руб.:	296852
Кадастровые номера расположенных в пределах земельного участка объектов недвижимости:	данные отсутствуют
Кадастровые номера объектов недвижимости, из которых образован объект недвижимости:	данные отсутствуют
Кадастровые номера образованных объектов недвижимости:	данные отсутствуют
Сведения о включении объекта недвижимости в состав предприятия как имущественного комплекса:	

Государственный регистратор		ФГИС ЕГРН
полное наименование должности	подпись	инициалы, фамилия

М.П.

Выписка из Единого государственного реестра недвижимости об объекте недвижимости
Сведения о характеристиках объекта недвижимости

Земельный участок			
(вид объекта недвижимости)			
Лист № ___ Раздела 1	Всего листов раздела 1 : ___	Всего разделов: ___	Всего листов выписки: ___
02.04.2021 № 99/2021/384933982			
Кадастровый номер:		40:03:060201:758	

Категория земель:	Земли населённых пунктов
Виды разрешенного использования:	Для ведения личного подсобного хозяйства (приусадебный земельный участок)
Сведения о кадастровом инженере:	Столяров Алексей Валерьевич №40-13-324, ООО "Росгеопроект"
Сведения о лесах, водных объектах и об иных природных объектах, расположенных в пределах земельного участка:	данные отсутствуют
Сведения о том, что земельный участок полностью или частично расположен в границах зоны с особыми условиями использования территории или территории объекта культурного наследия	данные отсутствуют
Сведения о том, что земельный участок расположен в границах особой экономической зоны, территории опережающего социально-экономического развития, зоны территориального развития в Российской Федерации, игровой зоны:	данные отсутствуют
Сведения о том, что земельный участок расположен в границах особо охраняемой природной территории, охотничьих угодий, лесничеств, лесопарков:	данные отсутствуют
Сведения о результатах проведения государственного земельного надзора:	данные отсутствуют
Сведения о расположении земельного участка в границах территории, в отношении которой утвержден проект межевания территории:	данные отсутствуют

Государственный регистратор		ФГИС ЕГРН
полное наименование должности	подпись	инициалы, фамилия

М.П.

Выписка из Единого государственного реестра недвижимости об объекте недвижимости
Сведения о характеристиках объекта недвижимости

Земельный участок			
(вид объекта недвижимости)			
Лист № <u> </u> Раздела <u>1</u>	Всего листов раздела <u>1</u> : <u> </u>	Всего разделов: <u> </u>	Всего листов выписки: <u> </u>
02.04.2021 № 99/2021/384933982			
Кадастровый номер:		40:03:060201:758	

Условный номер земельного участка:	данные отсутствуют
Сведения о принятии акта и (или) заключении договора, предусматривающих предоставление в соответствии с земельным законодательством исполнительным органом государственной власти или органом местного самоуправления находящегося в государственной или муниципальной собственности земельного участка для строительства наемного дома социального использования или наемного дома коммерческого использования:	данные отсутствуют
Сведения о том, что земельный участок или земельные участки образованы на основании решения об изъятии земельного участка и (или) расположенного на нем объекта недвижимости для государственных или муниципальных нужд:	данные отсутствуют
Сведения о том, что земельный участок образован из земель или земельного участка, государственная собственность на которые не разграничена:	данные отсутствуют
Сведения о наличии земельного спора о местоположении границ земельных участков:	данные отсутствуют
Статус записи об объекте недвижимости:	Сведения об объекте недвижимости имеют статус "актуальные"
Особые отметки:	Для данного земельного участка обеспечен доступ посредством земельного участка (земельных участков) с кадастровым номером (кадастровыми номерами) земли общего пользования. Сведения необходимые для заполнения раздела 4 отсутствуют. Сведения необходимые для заполнения раздела 4.1 отсутствуют. Сведения необходимые для заполнения раздела 4.2 отсутствуют.
Получатель выписки:	Щеглов Дмитрий Георгиевич

Государственный регистратор		ФГИС ЕГРН
полное наименование должности	подпись	инициалы, фамилия

М.П.

ФГИС ЕГРН

полное наименование органа регистрации прав

Раздел 1

Выписка из Единого государственного реестра недвижимости об объекте недвижимости

Сведения о характеристиках объекта недвижимости

На основании запроса от 01.04.2021 г., поступившего на рассмотрение 02.04.2021 г., сообщаем, что согласно записям Единого государственного реестра недвижимости:

Земельный участок			
<small>(вид объекта недвижимости)</small>			
Лист № ____ Раздела 1	Всего листов раздела 1 : ____	Всего разделов: ____	Всего листов выписки: ____
02.04.2021 № 99/2021/384935627			
Кадастровый номер:		40:03:060201:649	

Номер кадастрового квартала:	40:03:060201
Дата присвоения кадастрового номера:	15.10.2013
Ранее присвоенный государственный учетный номер:	данные отсутствуют
Адрес:	Калужская область, р-н Боровский, д. Добрино, ул. Добринская, д. 16/1
Площадь:	625 +/- 9кв. м
Кадастровая стоимость, руб.:	366756.25
Кадастровые номера расположенных в пределах земельного участка объектов недвижимости:	данные отсутствуют
Кадастровые номера объектов недвижимости, из которых образован объект недвижимости:	40:03:060201:373
Кадастровые номера образованных объектов недвижимости:	данные отсутствуют
Сведения о включении объекта недвижимости в состав предприятия как имущественного комплекса:	

Государственный регистратор		ФГИС ЕГРН
полное наименование должности	подпись	инициалы, фамилия

М.П.

Выписка из Единого государственного реестра недвижимости об объекте недвижимости
Сведения о характеристиках объекта недвижимости

Земельный участок			
<small>(вид объекта недвижимости)</small>			
Лист № ___ Раздела 1	Всего листов раздела 1 : ___	Всего разделов: ___	Всего листов выписки: ___
02.04.2021 № 99/2021/384935627			
Кадастровый номер:		40:03:060201:649	

Категория земель:	Земли населённых пунктов
Виды разрешенного использования:	для ведения личного подсобного хозяйства и строительства жилого дома
Сведения о кадастровом инженере:	Колтаков Роман Валентинович №40-10-22
Сведения о лесах, водных объектах и об иных природных объектах, расположенных в пределах земельного участка:	данные отсутствуют
Сведения о том, что земельный участок полностью или частично расположен в границах зоны с особыми условиями использования территории или территории объекта культурного наследия	данные отсутствуют
Сведения о том, что земельный участок расположен в границах особой экономической зоны, территории опережающего социально-экономического развития, зоны территориального развития в Российской Федерации, игровой зоны:	данные отсутствуют
Сведения о том, что земельный участок расположен в границах особо охраняемой природной территории, охотничьих угодий, лесничеств, лесопарков:	данные отсутствуют
Сведения о результатах проведения государственного земельного надзора:	данные отсутствуют
Сведения о расположении земельного участка в границах территории, в отношении которой утвержден проект межевания территории:	данные отсутствуют

Государственный регистратор		ФГИС ЕГРН
полное наименование должности	подпись	инициалы, фамилия

М.П.

Выписка из Единого государственного реестра недвижимости об объекте недвижимости
Сведения о характеристиках объекта недвижимости

Земельный участок			
(вид объекта недвижимости)			
Лист № ___ Раздела <u>1</u>	Всего листов раздела <u>1</u> : ___	Всего разделов: ___	Всего листов выписки: ___
02.04.2021 № 99/2021/384935627			
Кадастровый номер:		40:03:060201:649	

Условный номер земельного участка:	данные отсутствуют
Сведения о принятии акта и (или) заключении договора, предусматривающих предоставление в соответствии с земельным законодательством исполнительным органом государственной власти или органом местного самоуправления находящегося в государственной или муниципальной собственности земельного участка для строительства наемного дома социального использования или наемного дома коммерческого использования:	данные отсутствуют
Сведения о том, что земельный участок или земельные участки образованы на основании решения об изъятии земельного участка и (или) расположенного на нем объекта недвижимости для государственных или муниципальных нужд:	данные отсутствуют
Сведения о том, что земельный участок образован из земель или земельного участка, государственная собственность на которые не разграничена:	данные отсутствуют
Сведения о наличии земельного спора о местоположении границ земельных участков:	данные отсутствуют
Статус записи об объекте недвижимости:	Сведения об объекте недвижимости имеют статус "актуальные"
Особые отметки:	Для данного земельного участка обеспечен доступ посредством земельного участка (земельных участков) с кадастровым номером (кадастровыми номерами) Земли общего пользования. Сведения о видах разрешенного использования имеют статус «Актуальные незасвидетельствованные». Право (ограничение права, обременение объекта недвижимости) зарегистрировано на данный объект недвижимости с видами разрешенного использования «Для иных видов жилой застройки». Сведения необходимые для заполнения раздела 4 отсутствуют. Сведения необходимые для заполнения раздела 4.1 отсутствуют. Сведения необходимые для заполнения раздела 4.2 отсутствуют.
Получатель выписки:	Щеглов Дмитрий Георгиевич

Государственный регистратор		ФГИС ЕГРН
полное наименование должности	подпись	инициалы, фамилия

М.П.

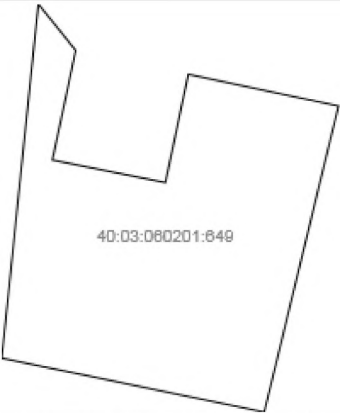
Выписка из Единого государственного реестра недвижимости об объекте недвижимости
Сведения о зарегистрированных правах

Земельный участок			
<small>(вид объекта недвижимости)</small>			
Лист №	Раздела <u>2</u>	Всего листов раздела <u>2</u> : _____	Всего разделов: _____
Всего листов выписки: _____			
02.04.2021 № 99/2021/384935627			
Кадастровый номер:		40:03:060201:649	
1.	Правообладатель (правообладатели):	1.1.	Пищенок Илья Анатольевич
2.	Вид, номер и дата государственной регистрации права:	2.1.	Собственность, № 40-40-03/028/2013-355 от 11.11.2013
3.	Ограничение прав и обременение объекта недвижимости:	не зарегистрировано	
4.	Договоры участия в долевом строительстве:	не зарегистрировано	
5.	Заявленные в судебном порядке права требования:	данные отсутствуют	
6.	Сведения о возражении в отношении зарегистрированного права:	данные отсутствуют	
7.	Сведения о наличии решения об изъятии объекта недвижимости для государственных и муниципальных нужд:	данные отсутствуют	
8.	Сведения о невозможности государственной регистрации без личного участия правообладателя или его законного представителя:		
9.	Правопритязания и сведения о наличии поступивших, но не рассмотренных заявлений о проведении государственной регистрации права (перехода, прекращения права), ограничения права или обременения объекта недвижимости, сделки в отношении объекта недвижимости:	данные отсутствуют	
10.	Сведения об осуществлении государственной регистрации сделки, права, ограничения права без необходимого в силу закона согласия третьего лица, органа:	данные отсутствуют	
11.	Сведения о невозможности государственной регистрации перехода, прекращения, ограничения права на земельный участок из земель сельскохозяйственного назначения:		
Государственный регистратор		ФГИС ЕГРН	
полное наименование должности		подпись	
		инициалы, фамилия	

М.П.

Выписка из Единого государственного реестра недвижимости об объекте недвижимости
Описание местоположения земельного участка

Земельный участок			
(вид объекта недвижимости)			
Лист № ____ Раздела <u>3</u>	Всего листов раздела <u>3</u> : ____	Всего разделов: ____	Всего листов выписки: ____
02.04.2021 № 99/2021/384935627			
Кадастровый номер:		40:03:060201:649	

План (чертеж, схема) земельного участка			
			
Масштаб 1: данные отсутствуют	Условные обозначения:		

Государственный регистратор		ФГИС ЕГРН
полное наименование должности	подпись	инициалы, фамилия

М.П.

Выписка из Единого государственного реестра недвижимости об объекте недвижимости
Описание местоположения земельного участка

Земельный участок			
(вид объекта недвижимости)			
Лист №	Раздела 3.1	Всего листов раздела 3.1 :	Всего разделов:
02.04.2021 № 99/2021/384935627		Всего листов выписки:	
Кадастровый номер:		40:03:060201:649	

Описание местоположения границ земельного участка							
Номер п/п	Номер точки		Дирекционный угол	Горизонтальное проложение, м	Описание закрепления на местности	Кадастровые номера смежных участков	Сведения об адресах правообладателей смежных земельных участков
	начальная	конечная					
1	2	3	4	5	6	7	8
1	1	2	данные отсутствуют	данные отсутствуют	Ограждение отсутствует	данные отсутствуют	данные отсутствуют
2	2	3	данные отсутствуют	данные отсутствуют	Ограждение отсутствует	данные отсутствуют	данные отсутствуют
3	3	4	данные отсутствуют	данные отсутствуют	Ограждение отсутствует	данные отсутствуют	данные отсутствуют
4	4	5	данные отсутствуют	данные отсутствуют	Ограждение отсутствует	данные отсутствуют	данные отсутствуют
5	5	6	данные отсутствуют	данные отсутствуют	Ограждение отсутствует	данные отсутствуют	данные отсутствуют
6	6	7	данные отсутствуют	данные отсутствуют	Ограждение отсутствует	данные отсутствуют	данные отсутствуют
7	7	8	данные отсутствуют	данные отсутствуют	Ограждение отсутствует	данные отсутствуют	данные отсутствуют
8	8	9	данные отсутствуют	данные отсутствуют	Ограждение отсутствует	данные отсутствуют	данные отсутствуют
9	9	1	данные отсутствуют	данные отсутствуют	Ограждение отсутствует	данные отсутствуют	данные отсутствуют

Государственный регистратор		ФГИС ЕГРН
полное наименование должности	подпись	инициалы, фамилия

М.П.

Выписка из Единого государственного реестра недвижимости об объекте недвижимости
Описание местоположения земельного участка

Земельный участок			
(вид объекта недвижимости)			
Лист №	Раздела 3.2	Всего листов раздела 3.2 : _____	Всего разделов: _____
02.04.2021 № 99/2021/384935627		Всего листов выписки: _____	
Кадастровый номер:		40:03:060201:649	

Сведения о характерных точках границы земельного участка				
Система координат: СК кадастрового округа				
Зона № _____				
Номер точки	Координаты		Описание закрепления на местности	Средняя квадратическая погрешность определения координат характерных точек границ земельного участка, м
	X	Y		
1	2	3	4	5
1	510601.73	1327646.95	Временный межевой знак	0.1
2	510597.6	1327650.27	Временный межевой знак	0.1
3	510587.87	1327648.2	Временный межевой знак	0.1
4	510585.87	1327658.23	Временный межевой знак	0.1
5	510595.48	1327660.27	Временный межевой знак	0.1
6	510592.67	1327673.6	Временный межевой знак	0.1
7	510579.68	1327670.45	Временный межевой знак	0.1
8	510565.49	1327667.01	Временный межевой знак	0.1
9	510570.28	1327643.7	Временный межевой знак	0.1

Государственный регистратор		ФГИС ЕГРН
полное наименование должности	подпись	инициалы, фамилия

М.П.

ФГИС ЕГРН

полное наименование органа регистрации прав

Раздел 1

Выписка из Единого государственного реестра недвижимости об объекте недвижимости

Сведения о характеристиках объекта недвижимости

На основании запроса от 01.04.2021 г., поступившего на рассмотрение 02.04.2021 г., сообщаем, что согласно записям Единого государственного реестра недвижимости:

Земельный участок			
<small>(вид объекта недвижимости)</small>			
Лист № ____ Раздела 1	Всего листов раздела 1 : ____	Всего разделов: ____	Всего листов выписки: ____
02.04.2021 № 99/2021/384940369			
Кадастровый номер:		40:03:060201:1040	

Номер кадастрового квартала:	40:03:060201
Дата присвоения кадастрового номера:	01.02.2021
Ранее присвоенный государственный учетный номер:	данные отсутствуют
Адрес:	установлено относительно ориентира, расположенного в границах участка. Почтовый адрес ориентира: Калужская область, р-н Боровский, д. Добрино
Площадь:	1255 +/- 12кв. м
Кадастровая стоимость, руб.:	495411.25
Кадастровые номера расположенных в пределах земельного участка объектов недвижимости:	данные отсутствуют
Кадастровые номера объектов недвижимости, из которых образован объект недвижимости:	40:03:060201:853
Кадастровые номера образованных объектов недвижимости:	данные отсутствуют
Сведения о включении объекта недвижимости в состав предприятия как имущественного комплекса:	

Государственный регистратор		ФГИС ЕГРН
полное наименование должности	подпись	инициалы, фамилия

М.П.

Выписка из Единого государственного реестра недвижимости об объекте недвижимости
Сведения о характеристиках объекта недвижимости

Земельный участок			
(вид объекта недвижимости)			
Лист № ___ Раздела 1	Всего листов раздела 1 : ___	Всего разделов: ___	Всего листов выписки: ___
02.04.2021 № 99/2021/384940369			
Кадастровый номер:		40:03:060201:1040	

Категория земель:	Земли населённых пунктов
Виды разрешенного использования:	Для ведения личного подсобного хозяйства
Сведения о кадастровом инженере:	Мисник Сергей Васильевич №40-13-294
Сведения о лесах, водных объектах и об иных природных объектах, расположенных в пределах земельного участка:	данные отсутствуют
Сведения о том, что земельный участок полностью или частично расположен в границах зоны с особыми условиями использования территории или территории объекта культурного наследия	данные отсутствуют
Сведения о том, что земельный участок расположен в границах особой экономической зоны, территории опережающего социально-экономического развития, зоны территориального развития в Российской Федерации, игровой зоны:	данные отсутствуют
Сведения о том, что земельный участок расположен в границах особо охраняемой природной территории, охотничьих угодий, лесничеств, лесопарков:	данные отсутствуют
Сведения о результатах проведения государственного земельного надзора:	данные отсутствуют
Сведения о расположении земельного участка в границах территории, в отношении которой утвержден проект межевания территории:	данные отсутствуют

Государственный регистратор		ФГИС ЕГРН
полное наименование должности	подпись	инициалы, фамилия

М.П.

Выписка из Единого государственного реестра недвижимости об объекте недвижимости
Сведения о характеристиках объекта недвижимости

Земельный участок			
(вид объекта недвижимости)			
Лист № ___ Раздела <u>1</u>	Всего листов раздела <u>1</u> : ___	Всего разделов: ___	Всего листов выписки: ___
02.04.2021 № 99/2021/384940369			
Кадастровый номер:		40:03:060201:1040	

Условный номер земельного участка:	данные отсутствуют
Сведения о принятии акта и (или) заключении договора, предусматривающих предоставление в соответствии с земельным законодательством исполнительным органом государственной власти или органом местного самоуправления находящегося в государственной или муниципальной собственности земельного участка для строительства наемного дома социального использования или наемного дома коммерческого использования:	данные отсутствуют
Сведения о том, что земельный участок или земельные участки образованы на основании решения об изъятии земельного участка и (или) расположенного на нем объекта недвижимости для государственных или муниципальных нужд:	данные отсутствуют
Сведения о том, что земельный участок образован из земель или земельного участка, государственная собственность на которые не разграничена:	данные отсутствуют
Сведения о наличии земельного спора о местоположении границ земельных участков:	данные отсутствуют
Статус записи об объекте недвижимости:	Сведения об объекте недвижимости имеют статус "актуальные"
Особые отметки:	Сведения о видах разрешенного использования имеют статус «Актуальные незасвидетельствованные». Право (ограничение права, обременение объекта недвижимости) зарегистрировано на данный объект недвижимости с видами разрешенного использования отсутствует. Сведения необходимые для заполнения раздела 3.1 отсутствуют. Сведения необходимые для заполнения раздела 4 отсутствуют. Сведения необходимые для заполнения раздела 4.1 отсутствуют. Сведения необходимые для заполнения раздела 4.2 отсутствуют.
Получатель выписки:	Щеглов Дмитрий Георгиевич

Государственный регистратор		ФГИС ЕГРН
полное наименование должности	подпись	инициалы, фамилия

М.П.

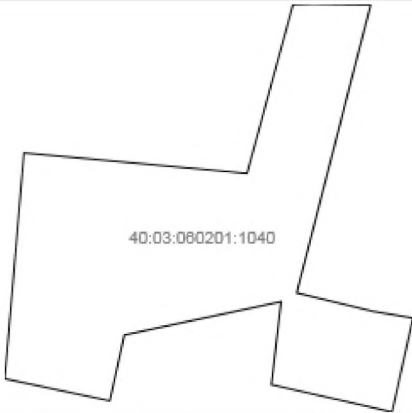
Выписка из Единого государственного реестра недвижимости об объекте недвижимости
Сведения о зарегистрированных правах

Земельный участок			
<small>(вид объекта недвижимости)</small>			
Лист № _____	Раздела <u>2</u>	Всего листов раздела <u>2</u> : _____	Всего разделов: _____
Всего листов выписки: _____			
02.04.2021 № 99/2021/384940369			
Кадастровый номер:		40:03:060201:1040	
1.	Правообладатель (правообладатели):	1.1.	Романова Зинаида Павловна
2.	Вид, номер и дата государственной регистрации права:	2.1.	Собственность, № 40:03:060201:1040-40/055/2021-3 от 09.03.2021
3.	Ограничение прав и обременение объекта недвижимости:	не зарегистрировано	
4.	Договоры участия в долевом строительстве:	не зарегистрировано	
5.	Заявленные в судебном порядке права требования:	данные отсутствуют	
6.	Сведения о возражении в отношении зарегистрированного права:	данные отсутствуют	
7.	Сведения о наличии решения об изъятии объекта недвижимости для государственных и муниципальных нужд:	данные отсутствуют	
8.	Сведения о невозможности государственной регистрации без личного участия правообладателя или его законного представителя:		
9.	Правопритязания и сведения о наличии поступивших, но не рассмотренных заявлений о проведении государственной регистрации права (перехода, прекращения права), ограничения права или обременения объекта недвижимости, сделки в отношении объекта недвижимости:	данные отсутствуют	
10.	Сведения об осуществлении государственной регистрации сделки, права, ограничения права без необходимого в силу закона согласия третьего лица, органа:	данные отсутствуют	
11.	Сведения о невозможности государственной регистрации перехода, прекращения, ограничения права на земельный участок из земель сельскохозяйственного назначения:		
Государственный регистратор		ФГИС ЕГРН	
полное наименование должности		подпись	
		инициалы, фамилия	

М.П.

Выписка из Единого государственного реестра недвижимости об объекте недвижимости
Описание местоположения земельного участка

Земельный участок			
(вид объекта недвижимости)			
Лист № ____ Раздела <u>3</u>	Всего листов раздела <u>3</u> : ____	Всего разделов: ____	Всего листов выписки: ____
02.04.2021 № 99/2021/384940369			
Кадастровый номер:		40:03:060201:1040	

План (чертеж, схема) земельного участка			
			
Масштаб 1: данные отсутствуют	Условные обозначения:		

Государственный регистратор		ФГИС ЕГРН
полное наименование должности	подпись	инициалы, фамилия

М.П.

Выписка из Единого государственного реестра недвижимости об объекте недвижимости
Описание местоположения земельного участка

Земельный участок			
(вид объекта недвижимости)			
Лист №	Раздела 3.2	Всего листов раздела 3.2 : _____	Всего разделов: _____
Всего листов выписки: _____			
02.04.2021 № 99/2021/384940369			
Кадастровый номер:		40:03:060201:1040	

Сведения о характерных точках границы земельного участка				
Система координат: МСК-05				
Зона №				
Номер точки	Координаты		Описание закрепления на местности	Средняя квадратическая погрешность определения координат характерных точек границ земельного участка, м
	X	Y		
1	2	3	4	5
1	510624.12	1327662.71	данные отсутствуют	данные отсутствуют
2	510621.53	1327691.01	данные отсутствуют	данные отсутствуют
3	510642.94	1327696.83	данные отсутствуют	данные отсутствуют
4	510643.02	1327699.39	данные отсутствуют	данные отсутствуют
5	510642.9	1327706.68	данные отсутствуют	данные отсутствуют
6	510606.97	1327697.46	данные отсутствуют	данные отсутствуют
7	510606.36	1327697.32	данные отсутствуют	данные отсутствуют
8	510604.02	1327707.04	данные отсутствуют	данные отсутствуют
9	510603.19	1327712.06	данные отсутствуют	данные отсутствуют
10	510591.25	1327709.4	данные отсутствуют	данные отсутствуют
11	510591.27	1327709.32	данные отсутствуют	данные отсутствуют
12	510592.53	1327703.85	данные отсутствуют	данные отсутствуют
13	510594.73	1327694.1	данные отсутствуют	данные отсутствуют
14	510605.25	1327695.31	данные отсутствуют	данные отсутствуют
15	510604.7	1327692.69	данные отсутствуют	данные отсутствуют

Государственный регистратор		ФГИС ЕГРН
полное наименование должности	подпись	инициалы, фамилия

М.П.

Выписка из Единого государственного реестра недвижимости об объекте недвижимости
Описание местоположения земельного участка

Земельный участок			
(вид объекта недвижимости)			
Лист № ____	Раздела 3.2	Всего листов раздела 3.2 : ____	Всего разделов: ____
Всего листов выписки: ____			
02.04.2021 № 99/2021/384940369			
Кадастровый номер:		40:03:060201:1040	

Сведения о характерных точках границы земельного участка				
Система координат: МСК-05				
Зона №				
Номер точки	Координаты		Описание закрепления на местности	Средняя квадратическая погрешность определения координат характерных точек границ земельного участка, м
	X	Y		
1	2	3	4	5
16	510603.86	1327688.75	данные отсутствуют	данные отсутствуют
17	510601.02	1327675.43	данные отсутствуют	данные отсутствуют
18	510592.81	1327673.63	данные отсутствуют	данные отсутствуют
19	510592.68	1327673.59	данные отсутствуют	данные отсутствуют
20	510595.48	1327660.27	данные отсутствуют	данные отсутствуют

Государственный регистратор		ФГИС ЕГРН
полное наименование должности	подпись	инициалы, фамилия

М.П.

ФГИС ЕГРН

полное наименование органа регистрации прав

Раздел 1

Выписка из Единого государственного реестра недвижимости об объекте недвижимости

Сведения о характеристиках объекта недвижимости

На основании запроса от 01.04.2021 г., поступившего на рассмотрение 02.04.2021 г., сообщаем, что согласно записям Единого государственного реестра недвижимости:

Земельный участок			
<small>(вид объекта недвижимости)</small>			
Лист № ____ Раздела 1	Всего листов раздела 1 : ____	Всего разделов: ____	Всего листов выписки: ____
02.04.2021 № 99/2021/384942168			
Кадастровый номер:		40:03:060201:1039	

Номер кадастрового квартала:	40:03:060201
Дата присвоения кадастрового номера:	01.02.2021
Ранее присвоенный государственный учетный номер:	данные отсутствуют
Адрес:	установлено относительно ориентира, расположенного в границах участка. Почтовый адрес ориентира: Калужская область, р-н Боровский, д. Добрино
Площадь:	600 +/- 9кв. м
Кадастровая стоимость, руб.:	236850
Кадастровые номера расположенных в пределах земельного участка объектов недвижимости:	40:03:060201:762
Кадастровые номера объектов недвижимости, из которых образован объект недвижимости:	40:03:060201:853
Кадастровые номера образованных объектов недвижимости:	данные отсутствуют
Сведения о включении объекта недвижимости в состав предприятия как имущественного комплекса:	

Государственный регистратор		ФГИС ЕГРН
полное наименование должности	подпись	инициалы, фамилия

М.П.

Выписка из Единого государственного реестра недвижимости об объекте недвижимости
Сведения о характеристиках объекта недвижимости

Земельный участок			
(вид объекта недвижимости)			
Лист № ___ Раздела 1	Всего листов раздела 1 : ___	Всего разделов: ___	Всего листов выписки: ___
02.04.2021 № 99/2021/384942168			
Кадастровый номер:		40:03:060201:1039	

Категория земель:	Земли населённых пунктов
Виды разрешенного использования:	Для ведения личного подсобного хозяйства
Сведения о кадастровом инженере:	Мисник Сергей Васильевич №40-13-294
Сведения о лесах, водных объектах и об иных природных объектах, расположенных в пределах земельного участка:	данные отсутствуют
Сведения о том, что земельный участок полностью или частично расположен в границах зоны с особыми условиями использования территории или территории объекта культурного наследия	данные отсутствуют
Сведения о том, что земельный участок расположен в границах особой экономической зоны, территории опережающего социально-экономического развития, зоны территориального развития в Российской Федерации, игровой зоны:	данные отсутствуют
Сведения о том, что земельный участок расположен в границах особо охраняемой природной территории, охотничьих угодий, лесничеств, лесопарков:	данные отсутствуют
Сведения о результатах проведения государственного земельного надзора:	данные отсутствуют
Сведения о расположении земельного участка в границах территории, в отношении которой утвержден проект межевания территории:	данные отсутствуют

Государственный регистратор		ФГИС ЕГРН
полное наименование должности	подпись	инициалы, фамилия

М.П.

Выписка из Единого государственного реестра недвижимости об объекте недвижимости
Сведения о характеристиках объекта недвижимости

Земельный участок			
<small>(вид объекта недвижимости)</small>			
Лист № ___ Раздела 1	Всего листов раздела 1 : ___	Всего разделов: ___	Всего листов выписки: ___
02.04.2021 № 99/2021/384942168			
Кадастровый номер:		40:03:060201:1039	

Условный номер земельного участка:	данные отсутствуют
Сведения о принятии акта и (или) заключении договора, предусматривающих предоставление в соответствии с земельным законодательством исполнительным органом государственной власти или органом местного самоуправления находящегося в государственной или муниципальной собственности земельного участка для строительства наемного дома социального использования или наемного дома коммерческого использования:	данные отсутствуют
Сведения о том, что земельный участок или земельные участки образованы на основании решения об изъятии земельного участка и (или) расположенного на нем объекта недвижимости для государственных или муниципальных нужд:	данные отсутствуют
Сведения о том, что земельный участок образован из земель или земельного участка, государственная собственность на которые не разграничена:	данные отсутствуют
Сведения о наличии земельного спора о местоположении границ земельных участков:	данные отсутствуют
Статус записи об объекте недвижимости:	Сведения об объекте недвижимости имеют статус "актуальные"
Особые отметки:	Сведения о видах разрешенного использования имеют статус «Актуальные незасвидетельствованные». Право (ограничение права, обременение объекта недвижимости) зарегистрировано на данный объект недвижимости с видами разрешенного использования отсутствует. Сведения необходимые для заполнения раздела 3.1 отсутствуют. Сведения необходимые для заполнения раздела 4 отсутствуют. Сведения необходимые для заполнения раздела 4.1 отсутствуют. Сведения необходимые для заполнения раздела 4.2 отсутствуют.
Получатель выписки:	Щеглов Дмитрий Георгиевич

Государственный регистратор		ФГИС ЕГРН
полное наименование должности	подпись	инициалы, фамилия

М.П.

Выписка из Единого государственного реестра недвижимости об объекте недвижимости
Сведения о зарегистрированных правах

Земельный участок			
<small>(вид объекта недвижимости)</small>			
Лист № _____	Раздела <u>2</u>	Всего листов раздела <u>2</u> : _____	Всего разделов: _____
Всего листов выписки: _____			
02.04.2021 № 99/2021/384942168			
Кадастровый номер:		40:03:060201:1039	
1.	Правообладатель (правообладатели):	1.1.	Фрей Сергей Иванович
2.	Вид, номер и дата государственной регистрации права:	2.1.	Собственность, № 40:03:060201:1039-40/055/2021-1 от 01.02.2021
3.	Ограничение прав и обременение объекта недвижимости:	не зарегистрировано	
4.	Договоры участия в долевом строительстве:	не зарегистрировано	
5.	Заявленные в судебном порядке права требования:	данные отсутствуют	
6.	Сведения о возражении в отношении зарегистрированного права:	данные отсутствуют	
7.	Сведения о наличии решения об изъятии объекта недвижимости для государственных и муниципальных нужд:	данные отсутствуют	
8.	Сведения о невозможности государственной регистрации без личного участия правообладателя или его законного представителя:		
9.	Правопритязания и сведения о наличии поступивших, но не рассмотренных заявлений о проведении государственной регистрации права (перехода, прекращения права), ограничения права или обременения объекта недвижимости, сделки в отношении объекта недвижимости:	данные отсутствуют	
10.	Сведения об осуществлении государственной регистрации сделки, права, ограничения права без необходимого в силу закона согласия третьего лица, органа:	данные отсутствуют	
11.	Сведения о невозможности государственной регистрации перехода, прекращения, ограничения права на земельный участок из земель сельскохозяйственного назначения:		
Государственный регистратор		ФГИС ЕГРН	
полное наименование должности		подпись	
		инициалы, фамилия	

М.П.

Выписка из Единого государственного реестра недвижимости об объекте недвижимости
Описание местоположения земельного участка

Земельный участок			
(вид объекта недвижимости)			
Лист № ____ Раздела <u>3</u>	Всего листов раздела <u>3</u> : ____	Всего разделов: ____	Всего листов выписки: ____
02.04.2021 № 99/2021/384942168			
Кадастровый номер:		40:03:060201:1039	

План (чертеж, схема) земельного участка			
			
Масштаб 1: данные отсутствуют	Условные обозначения:		

Государственный регистратор		ФГИС ЕГРН
полное наименование должности	подпись	инициалы, фамилия

М.П.

Выписка из Единого государственного реестра недвижимости об объекте недвижимости
Описание местоположения земельного участка

Земельный участок			
(вид объекта недвижимости)			
Лист №	Раздела 3.2	Всего листов раздела 3.2 : ____	Всего разделов: ____
Всего листов выписки: ____			
02.04.2021 № 99/2021/384942168			
Кадастровый номер:		40:03:060201:1039	

Сведения о характерных точках границы земельного участка				
Система координат: МСК-05				
Зона №				
Номер точки	Координаты		Описание закрепления на местности	Средняя квадратическая погрешность определения координат характерных точек границ земельного участка, м
	X	Y		
1	2	3	4	5
1	510641.93	1327664.23	данные отсутствуют	данные отсутствуют
2	510642.94	1327696.83	данные отсутствуют	данные отсутствуют
3	510621.53	1327691.01	данные отсутствуют	данные отсутствуют
4	510624.12	1327662.71	данные отсутствуют	данные отсутствуют
5	510639.28	1327664	данные отсутствуют	данные отсутствуют

Государственный регистратор		ФГИС ЕГРН
полное наименование должности	подпись	инициалы, фамилия

М.П.